НОВЫЙ ПРОЕКТ
общество с ограниченной ответственностью

Россия,344082, г.Ростов-на-Дону,
ул. Тургеневская, 78 "а",
3 этаж, офис 301-304,
тел. +7(863) 285-00-86

ОГРН 1136195006782, ИНН 6167122328
КПП 616701001, р/с 40702810400210002778
в филиале Банка ГПБ (АО) г. Ростов-на-Дону
к/с 30101810700000000968, БИК 046015968

СРО-П-170-16032012

Заказчик:
Администрация Азовского района Ростовской области

Документация по планировке территории для размещения линейного объекта: «Разработка проектно-сметной документации на строительство водопроводных сетей с. Круглое, Азовского района Ростовской области».

Проект межевания территории. Материалы по обоснованию.

10/04-2019-ПМ2

Том 4

г. Ростов-на-Дону
2019 г.

НОВЫЙ ПРОЕКТ
общество с ограниченной ответственностью

Россия,344082, г.Ростов-на-Дону,
ул. Тургеневская, 78 "а",
3 этаж, офис 301-304,
тел. +7(863) 285-00-86

ОГРН 1136195006782, ИНН 6167122328
КПП 616701001, р/с 40702810400210002778
в филиале Банка ГПБ (АО) г. Ростов-на-Дону
к/с 30101810700000000968, БИК 046015968

СРО-П-170-16032012

Заказчик:
Администрация Азовского района Ростовской области

Документация по планировке территории для размещения линейного объекта: «Разработка проектно-сметной документации на строительство водопроводных сетей с. Круглое, Азовского района Ростовской области».

Проект межевания территории. Материалы по обоснованию.

10/04-2019-ПМ2

Том 4

Директор **С.В. Полевода**

Главный инженер проекта **Д.Е. Кугофоренко**

г. Ростов-на-Дону
2019 г.

УСЛОВНЫЕ ОБОЗНАЧЕНИЯ

- Граница проекта межевания территории для размещения линейного объекта: «Разработка проектно-сметной документации на строительство водопроводных сетей с. Круглое, Азовского района Ростовской области»
- Граница полосы отвода
- Граница водоохранной зоны
- Прибрежная защитная полоса Южного побережья Таганрогского залива Азовского моря
- Охотничье угодье "Кугейское"
- Охранная зона ВЛ-10 кВ №1702, расположенная по адресу: Ростовская область, Азовский район, Головатовский участок электрических сетей
- Охранная зона ВЛ-10 кВ №1701, расположенная по адресу: Ростовская область, Азовский район, Головатовский участок электрических сетей
- Охранная зона ВЛ-10 кВ №1708, расположенная по адресу: Ростовская область, Азовский район, Головатовский участок электрических сетей
- Охранная зона линии электропередачи ВЛ-35 кВ А-31-А-17 (ВЛ-35 кМ Голов-Кругл 10,3), расположенная по адресу: Ростовская область, Азовский район
- Охранная зона ВЛ-10 кВ № 1707, расположенная по адресу: Ростовская область, Азовский район, Головатовский участок электрических сетей
- Охранная зона ВЛ-10 кВ № 3127, расположенная по адресу: Ростовская область, Азовский район, Головатовский участок электрических сетей
- Охранная зона электросетевого комплекса линия электропередачи ВЛ-35 кВ А 17-А 6, расположенная по адресу: Ростовская область, Азовский район
- Санитарно-защитная зона
- 61:08:0030205:94 — Кадастровый номер земельного участка

Согласовано

Взам.инв.№

Подпись и дата

Инв.№ подл.

Изм.	Кол.уч	Лист	№док.	Подпись	Дата
Разработ.		Скоблицкий			2019
ГИП		Кугофоренко			2019

10/04-2019-ПМ 2

Документация по планировке территории для размещения линейного объекта: "Разработка проектно-сметной документации на строительство водопроводных сетей с. Круглое, Азовского района Ростовской области"

Проект межевания территории. Материалы по обоснованию

Стадия	Лист	Листов
ПМ	1	9

Схема использования территории в период подготовки проекта планировки территории. Схема границ территорий объектов культурного наследия. Схема границ зон с особыми условиями использования территории. М 1:1000

ООО "НОВЫЙ ПРОЕКТ"

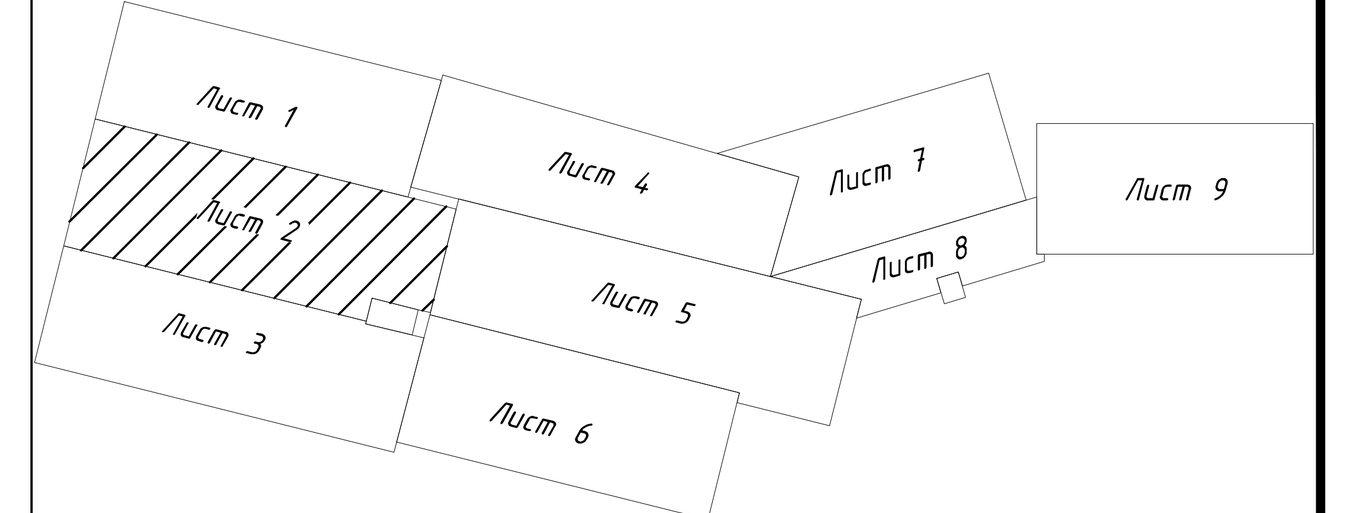

УСЛОВНЫЕ ОБОЗНАЧЕНИЯ

- Граница проекта межевания территории для размещения линейного объекта: «Разработка проектно-сметной документации на строительство водопроводных сетей с. Круглое, Азовского района Ростовской области»
- Граница полосы отвода
- Граница водоохранной зоны
- Прибрежная защитная полоса Южного побережья Таганрогского залива Азовского моря
- Охотничье угодье "Кугейское"
- Охранная зона ВЛ-10 кВ №1702, расположенная по адресу: Ростовская область, Азовский район, Головатовский участок электрических сетей
- Охранная зона ВЛ-10 кВ №1701, расположенная по адресу: Ростовская область, Азовский район, Головатовский участок электрических сетей
- Охранная зона ВЛ-10 кВ №1708, расположенная по адресу: Ростовская область, Азовский район, Головатовский участок электрических сетей
- Охранная зона линии электропередачи ВЛ-35 кВ А-31-А-17 (ВЛ-35 кМ Голов-Кругл 10,3), расположенная по адресу: Ростовская область, Азовский район
- Охранная зона ВЛ-10 кВ № 1707, расположенная по адресу: Ростовская область, Азовский район, Головатовский участок электрических сетей
- Охранная зона ВЛ-10 кВ № 3127, расположенная по адресу: Ростовская область, Азовский район, Головатовский участок электрических сетей
- Охранная зона электросетевого комплекса линия электропередачи ВЛ-35 кВ А 17-А 6, расположенная по адресу: Ростовская область, Азовский район
- Санитарно-защитная зона
- 61:08:0030205:94 — Кадастровый номер земельного участка

Согласовано

Взам.инв.№

Подпись и дата

Инв.№ подл.

Изм.	Кол.уч	Лист	№док.	Подпись	Дата
Разработ.		Скоблицкий			2019
ГИП		Кугофоренко			2019

10/04-2019-ПМ 2

Документация по планировке территории для размещения линейного объекта: "Разработка проектно-сметной документации на строительство водопроводных сетей с. Круглое, Азовского района Ростовской области"

Проект межевания территории. Материалы по обоснованию

Стадия	Лист	Листов
ПМ	2	

Схема использования территории в период подготовки проекта планировки территории. Схема границ территорий объектов культурного наследия. Схема границ зон с особыми условиями использования территории. М 1:1000

ООО "НОВЫЙ ПРОЕКТ"

Схема расположения листов

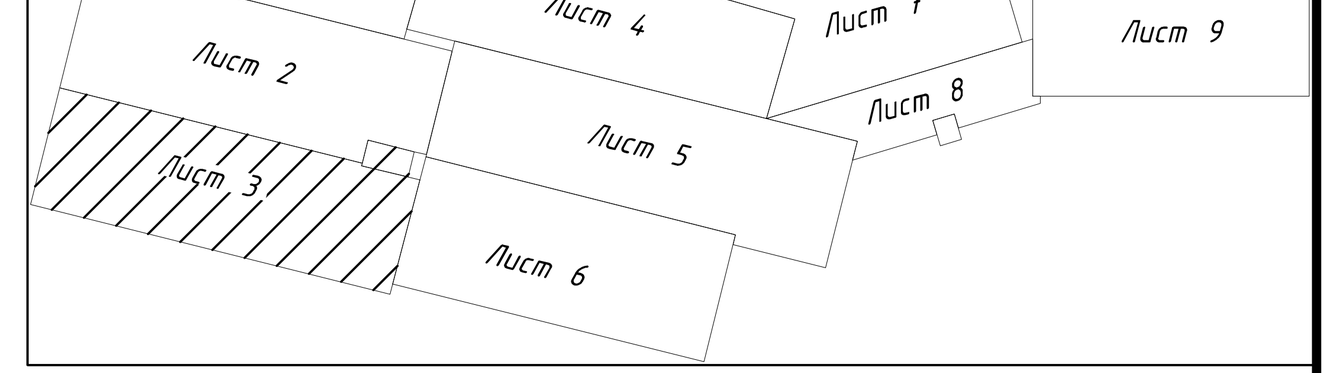

УСЛОВНЫЕ ОБОЗНАЧЕНИЯ

- Граница проекта межевания территории для размещения линейного объекта: «Разработка проектно-сметной документации на строительство водопроводных сетей с. Круглое, Азовского района Ростовской области»
- Граница полосы отвода
- Граница водоохранной зоны
- Прибрежная защитная полоса Южного побережья Таганрогского залива Азовского моря
- Охотничье угодье "Кугейское"
- Охранная зона ВЛ-10 кВ №1702, расположенная по адресу: Ростовская область, Азовский район, Головатовский участок электрических сетей
- Охранная зона ВЛ-10 кВ №1701, расположенная по адресу: Ростовская область, Азовский район, Головатовский участок электрических сетей
- Охранная зона ВЛ-10 кВ №1708, расположенная по адресу: Ростовская область, Азовский район, Головатовский участок электрических сетей
- Охранная зона линии электропередачи ВЛ-35 кВ А-31-А-17 (ВЛ-35 кМ Голов-Кругл 10,3), расположенная по адресу: Ростовская область, Азовский район
- Охранная зона ВЛ-10 кВ № 1707, расположенная по адресу: Ростовская область, Азовский район, Головатовский участок электрических сетей
- Охранная зона ВЛ-10 кВ № 3127, расположенная по адресу: Ростовская область, Азовский район, Головатовский участок электрических сетей
- Охранная зона электросетевого комплекса линия электропередачи ВЛ-35 кВ А 17-А 6, расположенная по адресу: Ростовская область, Азовский район
- Санитарно-защитная зона
- 61:08:0030205:94 — Кадастровый номер земельного участка

Согласовано

Инв.№ подл. | Подпись и дата | Взам.инв.№

Изм.	Кол.уч	Лист	№док.	Подпись	Дата
Разработ.		Скоблицкий		[signature]	2019
ГИП		Кугофоренко		[signature]	2019

10/04-2019-ПМ 2

Документация по планировке территории для размещения линейного объекта: "Разработка проектно-сметной документации на строительство водопроводных сетей с. Круглое, Азовского района Ростовской области"

Проект межевания территории. Материалы по обоснованию

Стадия	Лист	Листов
ПМ	3	

Схема использования территории в период подготовки проекта планировки территории. Схема границ территорий объектов культурного наследия. Схема границ зон с особыми условиями использования территории. М 1:1000

ООО "НОВЫЙ ПРОЕКТ"

Схема расположения листов

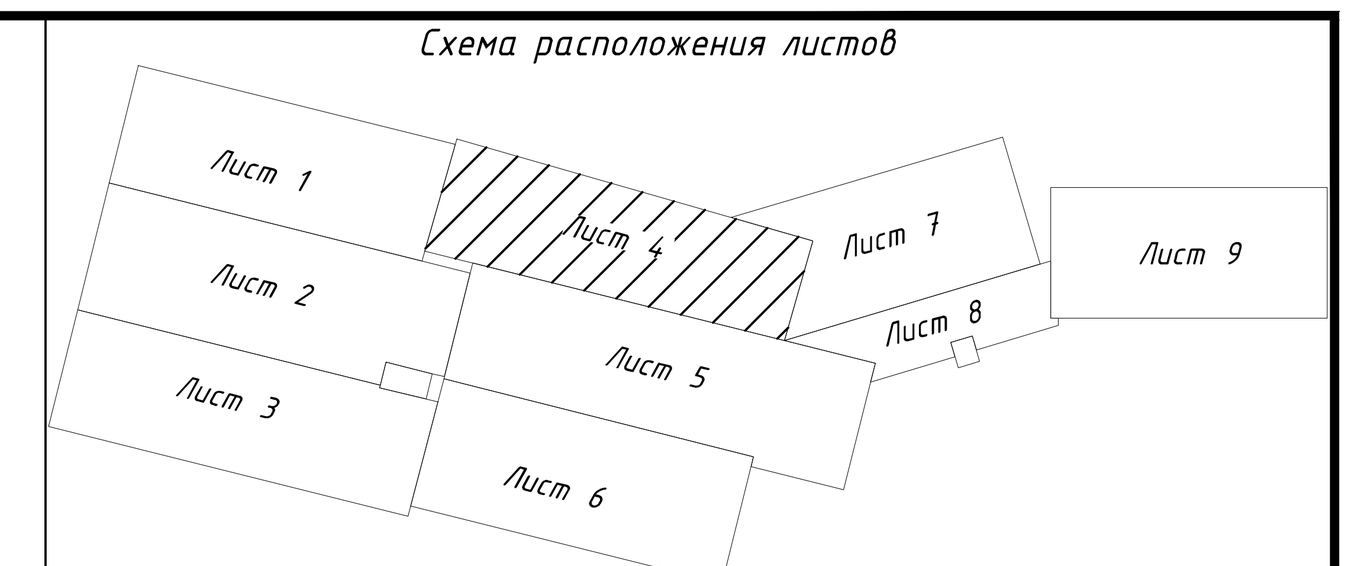

УСЛОВНЫЕ ОБОЗНАЧЕНИЯ

- Граница проекта межевания территории для размещения линейного объекта: «Разработка проектно-сметной документации на строительство водопроводных сетей с. Круглое, Азовского района Ростовской области»
- Граница полосы отвода
- Граница водоохранной зоны
- Прибрежная защитная полоса Южного побережья Таганрогского залива Азовского моря
- Охотничье угодье "Кугейское"
- Охранная зона ВЛ-10 кВ №1702, расположенная по адресу: Ростовская область, Азовский район, Головатовский участок электрических сетей
- Охранная зона ВЛ-10 кВ №1701, расположенная по адресу: Ростовская область, Азовский район, Головатовский участок электрических сетей
- Охранная зона ВЛ-10 кВ №1708, расположенная по адресу: Ростовская область, Азовский район, Головатовский участок электрических сетей
- Охранная зона линии электропередачи ВЛ-35 кВ А-31-А-17 (ВЛ-35 кМ Голов-Кругл 10,3), расположенная по адресу: Ростовская область, Азовский район
- Охранная зона ВЛ-10 кВ № 1707, расположенная по адресу: Ростовская область, Азовский район, Головатовский участок электрических сетей
- Охранная зона ВЛ-10 кВ № 3127, расположенная по адресу: Ростовская область, Азовский район, Головатовский участок электрических сетей
- Охранная зона электросетевого комплекса линия электропередачи ВЛ-35 кВ А 17-А 6, расположенная по адресу: Ростовская область, Азовский район
- Санитарно-защитная зона
- 61:08:0030205:94 — Кадастровый номер земельного участка

Согласовано

Взам.инв.№
Подпись и дата
Инв.№ подл.

Изм.	Кол.уч	Лист	№док.	Подпись	Дата	10/04-2019-ПМ 2		
						Документация по планировке территории для размещения линейного объекта: "Разработка проектно-сметной документации на строительство водопроводных сетей с. Круглое, Азовского района Ростовской области"		
Разработ.		Скоблицкий		[подпись]	2019	Проект межевания территории. Материалы по обоснованию	Стадия	Лист	Листов
ГИП		Кугофоренко		[подпись]	2019		ПМ	4	
						Схема использования территории в период подготовки проекта планировки территории. Схема границ территорий объектов культурного наследия. Схема границ зон с особыми условиями использования территории. М 1:1000	ООО "НОВЫЙ ПРОЕКТ"		

линия сводки с листом 4
линия сводки с листом 8
линия сводки с листом 2
линия сводки с листом 6
с. Кругляк
Азовский район
Ростовская область
Схема расположения листов
Лист 1
Лист 2
Лист 3
Лист 4
Лист 5
Лист 6
Лист 7
Лист 8
Лист 9
УСЛОВНЫЕ ОБОЗНАЧЕНИЯ
Граница проекта межевания территории для размещения линейного объекта: «Разработка проектно-сметной документации на строительство водопроводных сетей с. Кругляк, Азовского района Ростовской области»
Граница полосы отвода
Граница водоохранной зоны
Прибрежная защитная полоса Южного побережья Таганрогского залива Азовского моря
Охотничье угодье "Кугейское"
Охранная зона ВЛ-10 кВ М1102, расположенная по адресу: Ростовская область, Азовский район, Головатовский участок электрических сетей
Охранная зона ВЛ-10 кВ М1701, расположенная по адресу: Ростовская область, Азовский район, Головатовский участок электрических сетей
Охранная зона ВЛ-10 кВ М1708, расположенная по адресу: Ростовская область, Азовский район, Головатовский участок электрических сетей
Охранная зона линии электропередачи ВЛ-35 кВ А-35, А-17 (ВЛ-35 кН Голов-Кругл 10,3), расположенная по адресу: Ростовская область, Азовский район
Охранная зона ВЛ-10 кВ М 1707, расположенная по адресу: Ростовская область, Азовский район, Головатовский участок электрических сетей
Охранная зона ВЛ-10 кВ М 3127, расположенная по адресу: Ростовская область, Азовский район, Головатовский участок электрических сетей
Охранная зона электросетевого комплекса линии электропередачи ВЛ-35 кВ А 17-А 6, расположенная по адресу: Ростовская область, Азовский район
Санитарно-защитная зона
Кадастровый номер земельного участка
10/04-2019-ПМ2
Документация по планировке территории для размещения линейного объекта: "Разработка проектно-сметной документации на строительство водопроводных сетей с. Кругляк, Азовского района Ростовской области"
Проект межевания территории. Материалы по обоснованию
Разработал
Проверил
Подпись
Дата
Стадия
Лист
Листов
ПМ
5
ООО "НОВЫЙ ПРОЕКТ"

Схема расположения листов

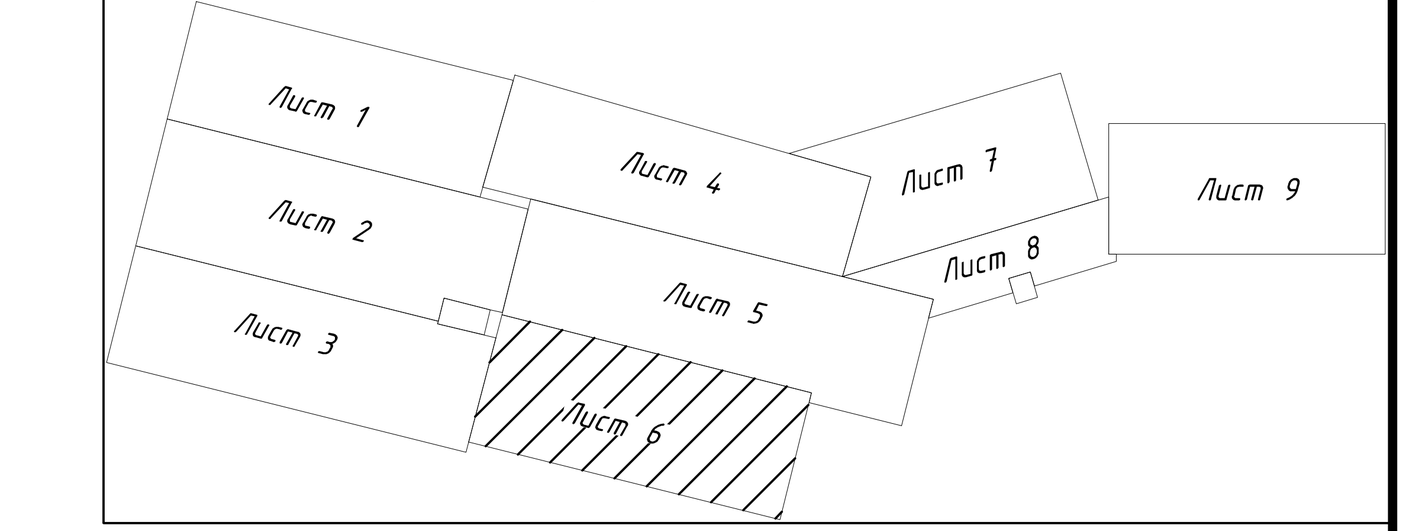

УСЛОВНЫЕ ОБОЗНАЧЕНИЯ

- Граница проекта межевания территории для размещения линейного объекта: «Разработка проектно-сметной документации на строительство водопроводных сетей с. Круглое, Азовского района Ростовской области»
- Граница полосы отвода
- Граница водоохранной зоны
- Прибрежная защитная полоса Южного побережья Таганрогского залива Азовского моря
- Охотничье угодье "Кугейское"
- Охранная зона ВЛ-10 кВ №1702, расположенная по адресу: Ростовская область, Азовский район, Головатовский участок электрических сетей
- Охранная зона ВЛ-10 кВ №1701, расположенная по адресу: Ростовская область, Азовский район, Головатовский участок электрических сетей
- Охранная зона ВЛ-10 кВ №1708, расположенная по адресу: Ростовская область, Азовский район, Головатовский участок электрических сетей
- Охранная зона линии электропередачи ВЛ-35 кВ А-31-А-17 (ВЛ-35 кМ Голов-Кругл 10,3), расположенная по адресу: Ростовская область, Азовский район
- Охранная зона ВЛ-10 кВ № 1707, расположенная по адресу: Ростовская область, Азовский район, Головатовский участок электрических сетей
- Охранная зона ВЛ-10 кВ № 3127, расположенная по адресу: Ростовская область, Азовский район, Головатовский участок электрических сетей
- Охранная зона электросетевого комплекса линия электропередачи ВЛ-35 кВ А 17-А 6, расположенная по адресу: Ростовская область, Азовский район
- Санитарно-защитная зона
- 61:08:0030205:94 — Кадастровый номер земельного участка

						10/04-2019-ПМ 2
						Документация по планировке территории для размещения линейного объекта: "Разработка проектно-сметной документации на строительство водопроводных сетей с. Круглое, Азовского района Ростовской области"
Изм.	Кол.уч	Лист	№док.	Подпись	Дата	
Разработ.		Скоблицкий			2019	Проект межевания территории. Материалы по обоснованию
ГИП		Кугофоренко			2019	Стадия: ПМ; Лист: 6; Листов:
						Схема использования территории в период подготовки проекта планировки территории. Схема границ территорий объектов культурного наследия. Схема границ зон с особыми условиями использования территории. М 1:1000
						ООО "НОВЫЙ ПРОЕКТ"

Согласовано
Взам.инв.№
Подпись и дата
Инв.№ подл.

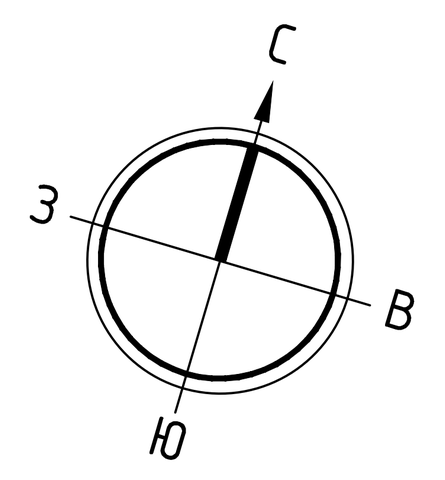

Схема расположения листов

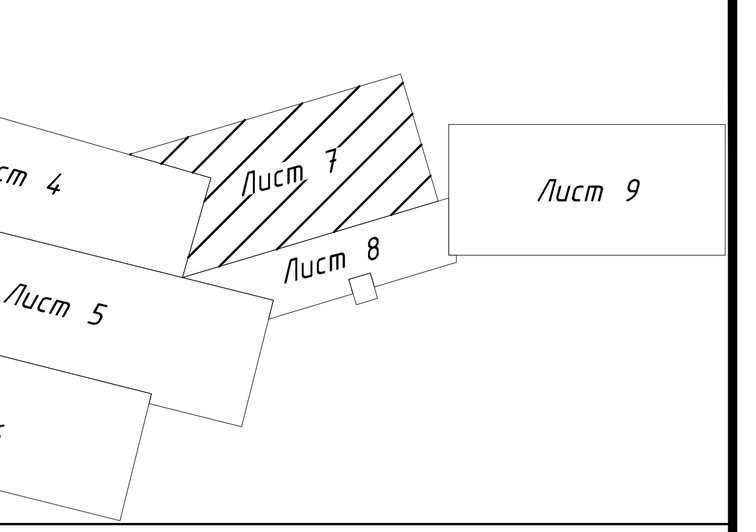

УСЛОВНЫЕ ОБОЗНАЧЕНИЯ

- Граница проекта пмежевания территории для размещения линейного объекта: «Разработка проектно-сметной документации на строительство водопроводных сетей с. Круглое, Азовского района Ростовской области»
- Граница полосы отвода
- Граница водоохранной зоны
- Прибрежная защитная полоса Южного побережья Таганрогского залива Азовского моря
- Охотничье угодье "Кугейское"
- Охранная зона ВЛ-10 кВ №1702, расположенная по адресу: Ростовская область, Азовский район, Головатовский участок электрических сетей
- Охранная зона ВЛ-10 кВ №1701, расположенная по адресу: Ростовская область, Азовский район, Головатовский участок электрических сетей
- Охранная зона ВЛ-10 кВ №1708, расположенная по адресу: Ростовская область, Азовский район, Головатовский участок электрических сетей
- Охранная зона линии электропередачи ВЛ-35 кВ А-31-А-17 (ВЛ-35 кМ Голов-Кругл 10,3), расположенная по адресу: Ростовская область, Азовский район
- Охранная зона ВЛ-10 кВ № 1707, расположенная по адресу: Ростовская область, Азовский район, Головатовский участок электрических сетей
- Охранная зона ВЛ-10 кВ № 3127, расположенная по адресу: Ростовская область, Азовский район, Головатовский участок электрических сетей
- Охранная зона электросетевого комплекса линия электропередачи ВЛ-35 кВ А 17-А 6, расположенная по адресу: Ростовская область, Азовский район
- Санитарно-защитная зона
- 61:08:0030205:94 — Кадастровый номер земельного участка

Согласовано

Взам.инв.№

Подпись и дата

Инв.№ подл.

Изм.	Кол.уч	Лист	№док.	Подпись	Дата	10/04-2019-ПМ 2			
						Документация по планировке территории для размещения линейного объекта: "Разработка проектно-сметной документации на строительство водопроводных сетей с. Круглое, Азовского района Ростовской области"			
Разработ.		Скоблицкий			2019	Проект межевания территории. Материалы по обоснованию	Стадия	Лист	Листов
ГИП		Кугофоренко			2019		ПМ	7	
						Схема использования территории в период подготовки проекта планировки территории. Схема границ территорий объектов культурного наследия. Схема границ зон с особыми условиями использования территории. М 1:1000	ООО "НОВЫЙ ПРОЕКТ"		

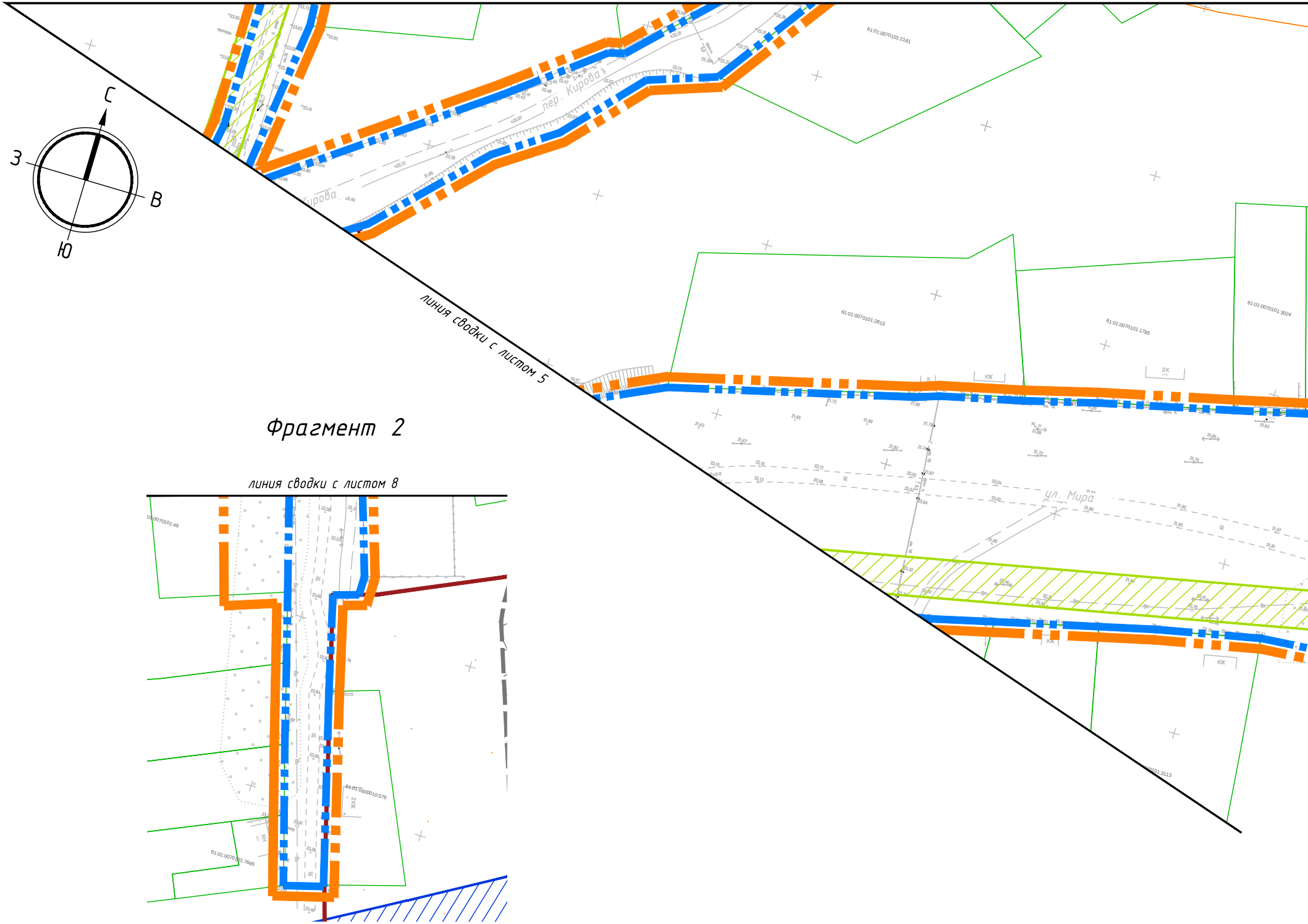
С
З
В
Ю
61:01:0070101:2181
пер. Кирова
Кирова
линия сводки с листом 5
61:01:0070101:2813
61:01:0070101:1785
61:01:0070101:3024
ул. Мира
0070101:3113
Фрагмент 2
линия сводки с листом 8
01:0070101:49
61:01:0600010:576
61:01:0070101:7665

Согласовано

Взам.инв.№

Подпись и дата

Инв.№ подл.

с. Круглое,
Азовский район
Ростовская область

линия сводки с листом 9

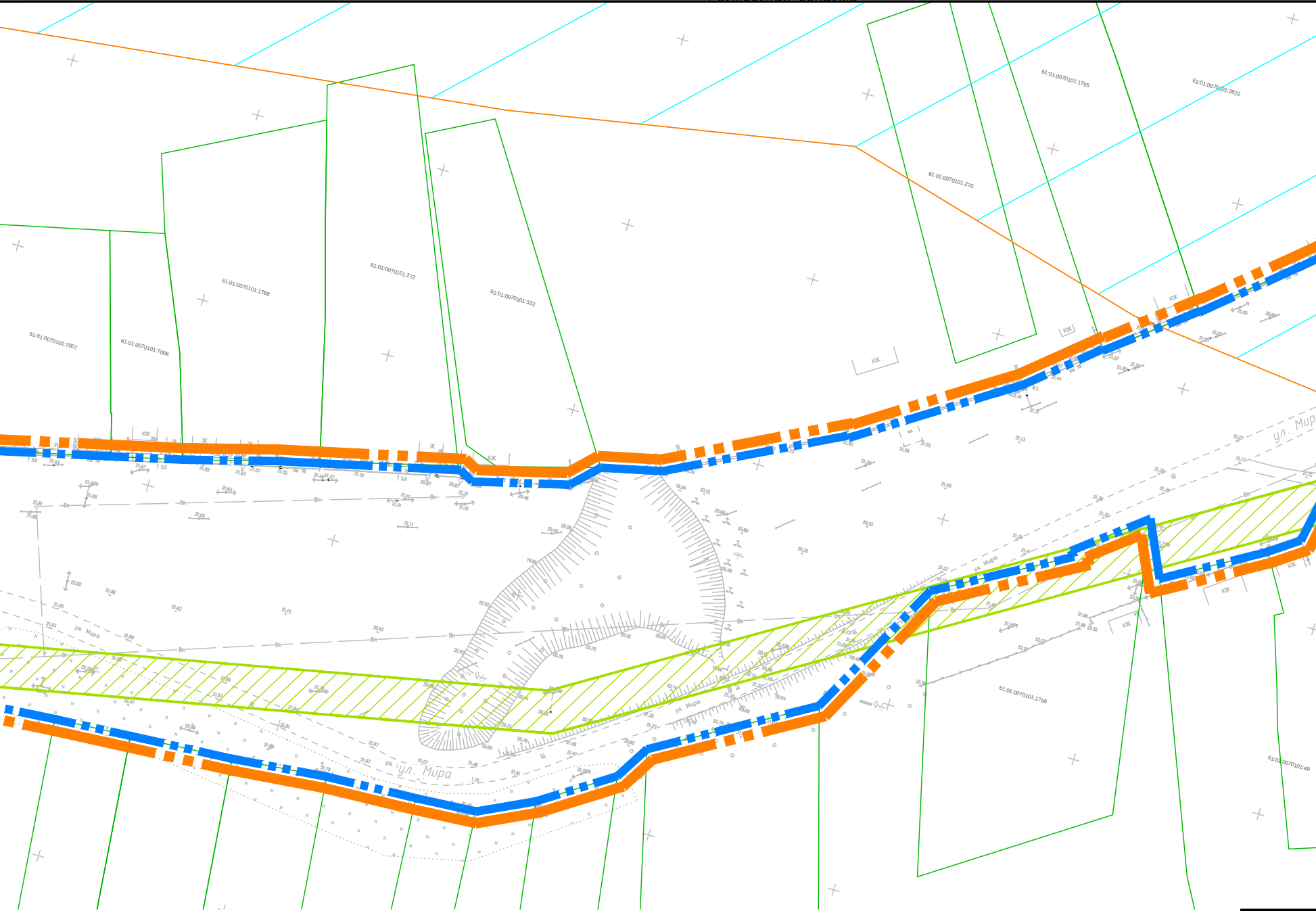
61:01:0070101:1795
61:01:0070101:2822
61:01:0070101:270
61:01:0070101:1788
61:01:0070101:272
61:01:0070101:332
61:01:0070101:7007
61:01:0070101:7006
61:01:0070101:1766
61:01:0070101:49
ул. Мира
ул. Мира
ул. Мира
ЮК

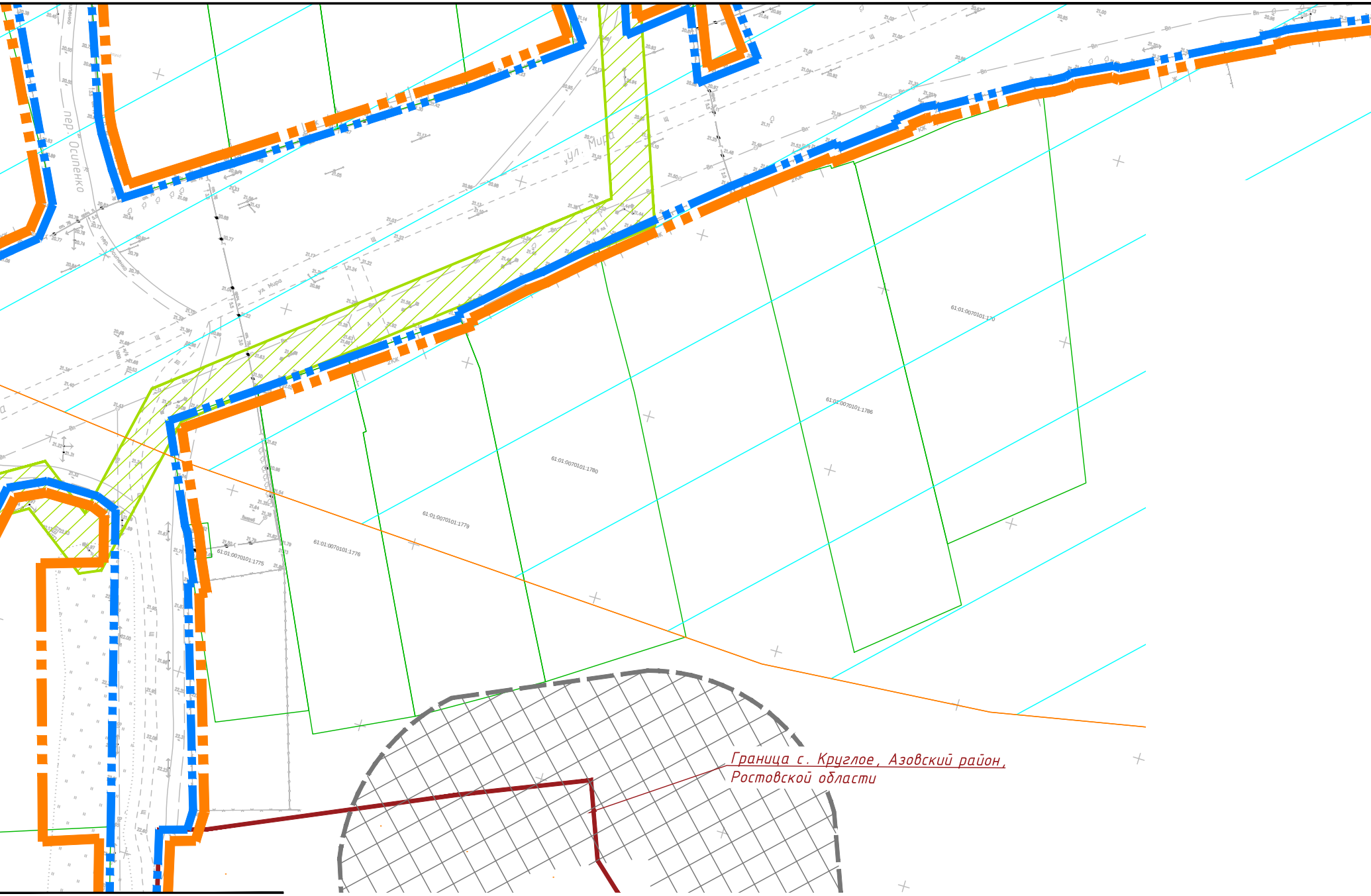
ул. Мира
пер Осипенко
61:01:0070101:1775
61:01:0070101:1776
61:01:0070101:1779
61:01:0070101:1780
61:01:0070101:1786
61:01:0070101:170
Граница с. Круглое, Азовский район,
Ростовской области

линия сводки с фрагментом 2

КЖ
КЖ
КЖ
61:01:0070101:6982
cm. 32
2,0
Вп
21,20
20,92
4,5
20,97

Схема расположения листов

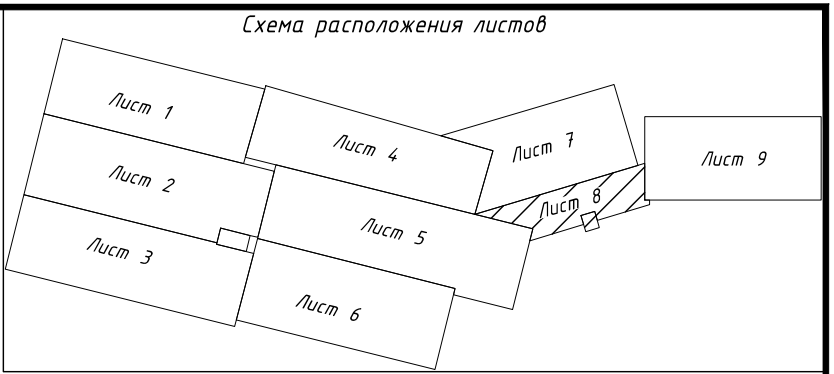
Лист 1
Лист 2
Лист 3
Лист 4
Лист 5
Лист 6
Лист 7
Лист 8
Лист 9

УСЛОВНЫЕ ОБОЗНАЧЕНИЯ

▬ ▪ ▪ ▬	Граница проекта межевания территории для размещения линейного объекта: «Разработка проектно-сметной документации на строительство водопроводных сетей с. Круглое, Азовского района Ростовской области»
▬ ▪ ▪ ▬	Граница полосы отвода
▨	Граница водоохранной зоны
▨	Прибрежная защитная полоса Южного побережья Таганрогского залива Азовского моря
▨	Охотничье угодье "Кугейское"
▨	Охранная зона ВЛ-10 кВ №1702, расположенная по адресу: Ростовская область, Азовский район, Головатовский участок электрических сетей
▨	Охранная зона ВЛ-10 кВ №1701, расположенная по адресу: Ростовская область, Азовский район, Головатовский участок электрических сетей
▨	Охранная зона ВЛ-10 кВ №1708, расположенная по адресу: Ростовская область, Азовский район, Головатовский участок электрических сетей
▨	Охранная зона линии электропередачи ВЛ-35 кВ А-31-А-17 (ВЛ-35 кМ Голов-Кругл 10,3), расположенная по адресу: Ростовская область, Азовский район
▨	Охранная зона ВЛ-10 кВ № 1707, расположенная по адресу: Ростовская область, Азовский район, Головатовский участок электрических сетей
▨	Охранная зона ВЛ-10 кВ № 3127, расположенная по адресу: Ростовская область, Азовский район, Головатовский участок электрических сетей
▬	Охранная зона электросетевого комплекса линия электропередачи ВЛ-35 кВ А 17-А 6, расположенная по адресу: Ростовская область, Азовский район
▨	Санитарно-защитная зона
61:08:0030205:94	Кадастровый номер земельного участка

10/04-2019-ПМ2

Документация по планировке территории для размещения линейного объекта: "Разработка проектно-сметной документации на строительство водопроводных сетей с. Круглое, Азовского района Ростовской области"

Изм.	Кол.уч	Лист	№док.	Подпись	Дата
Разработ.	Скоблицкий				2019
ГИП	Кугофоренко				2019

Проект межевания территории. Материалы по обоснованию

Стадия	Лист	Листов
ПМ	8	

Схема использования территории в период подготовки проекта планировки территории. Схема границ территорий объектов культурного наследия. Схема границ зон с особыми условиями использования территории. М 1:1000

ООО "НОВЫЙ ПРОЕКТ"

Схема расположения листов

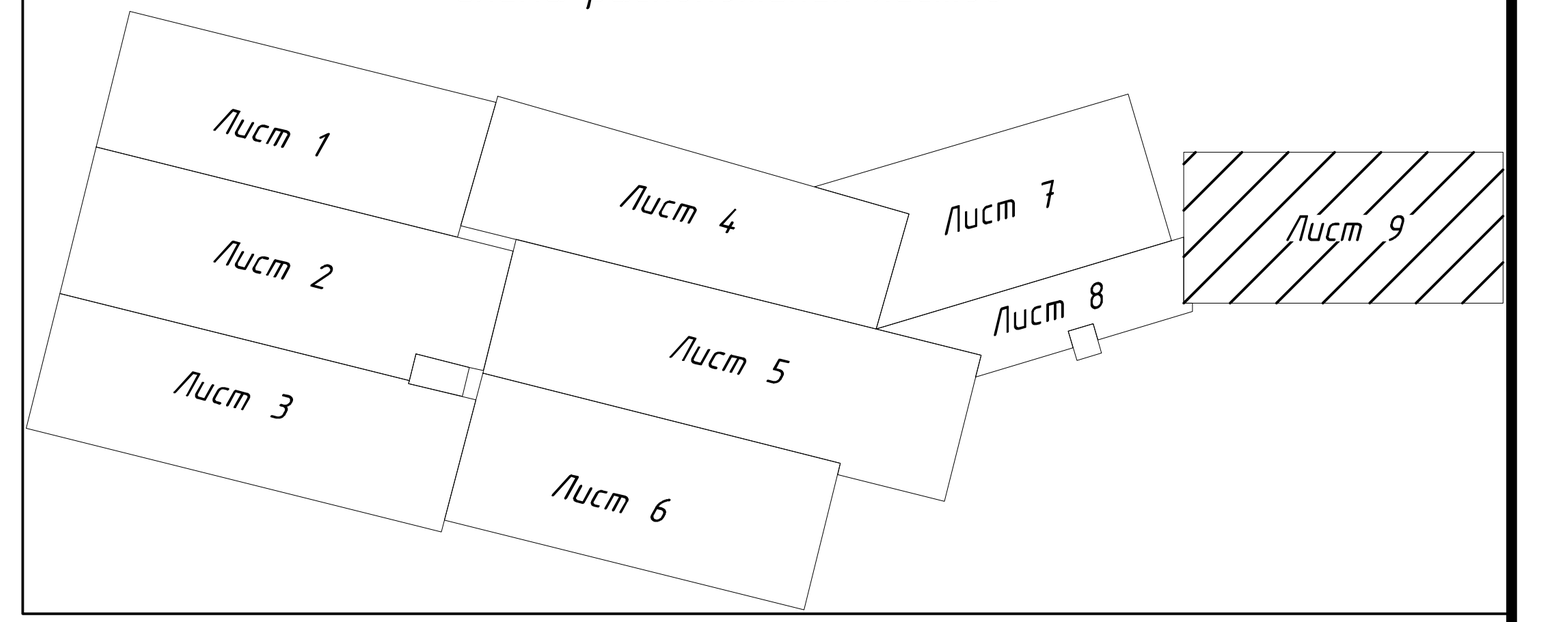

УСЛОВНЫЕ ОБОЗНАЧЕНИЯ

- Граница проекта межевания территории для размещения линейного объекта: «Разработка проектно-сметной документации на строительство водопроводных сетей с. Круглое, Азовского района Ростовской области»
- Граница полосы отвода
- Граница водоохранной зоны
- Прибрежная защитная полоса Южного побережья Таганрогского залива Азовского моря
- Охотничье угодье "Кугейское"
- Охранная зона ВЛ-10 кВ №1702, расположенная по адресу: Ростовская область, Азовский район, Головатовский участок электрических сетей
- Охранная зона ВЛ-10 кВ №1701, расположенная по адресу: Ростовская область, Азовский район, Головатовский участок электрических сетей
- Охранная зона ВЛ-10 кВ №1708, расположенная по адресу: Ростовская область, Азовский район, Головатовский участок электрических сетей
- Охранная зона линии электропередачи ВЛ-35 кВ А-31-А-17 (ВЛ-35 кМ Голов-Кругл 10,3), расположенная по адресу: Ростовская область, Азовский район
- Охранная зона ВЛ-10 кВ № 1707, расположенная по адресу: Ростовская область, Азовский район, Головатовский участок электрических сетей
- Охранная зона ВЛ-10 кВ № 3127, расположенная по адресу: Ростовская область, Азовский район, Головатовский участок электрических сетей
- Охранная зона электросетевого комплекса линия электропередачи ВЛ-35 кВ А 17-А 6, расположенная по адресу: Ростовская область, Азовский район
- Санитарно-защитная зона
- 61:08:0030205:94 — Кадастровый номер земельного участка

Согласовано

Взам.инв.№

Подпись и дата

Инв.№ подл.

Изм.	Кол.уч	Лист	№док.	Подпись	Дата	
Разработ.		Скоблицкий			2019	
ГИП		Кугофоренко			2019	

10/04-2019-ПМ2

Документация по планировке территории для размещения линейного объекта: "Разработка проектно-сметной документации на строительство водопроводных сетей с. Круглое, Азовского района Ростовской области"

Проект межевания территории. Материалы по обоснованию

Стадия	Лист	Листов
ПМ	9	

Схема использования территории в период подготовки проекта планировки территории. Схема границ территорий объектов культурного наследия. Схема границ зон с особыми условиями использования территории. М 1:1000

ООО "НОВЫЙ ПРОЕКТ"